


















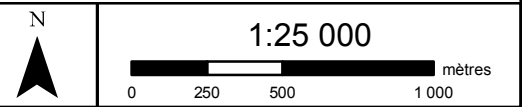


Parc éolien de Saint-Philémon

Infrastructures du projet

Infrastructures du projet

-  Éolienne
-  Poste de sectionnement
-  Chemin existant
-  Nouveau chemin
- Autres éléments**
-  Bâtiment
-  Tour de télécommunications
-  Route collectrice pavée
-  Chemin pavé
-  Chemin non pavé
-  Courbe de niveau (équi. 10 m)
-  Cours d'eau permanent
-  Cours d'eau intermittent
-  Plan d'eau
-  Domaine du parc éolien
-  Zone d'étude
-  Limite municipale
-  Limite des MRC
- Tenures**
-  Privée
-  Publique



N/Réf. : SPCSPH00

Date : 9 avril 2013